
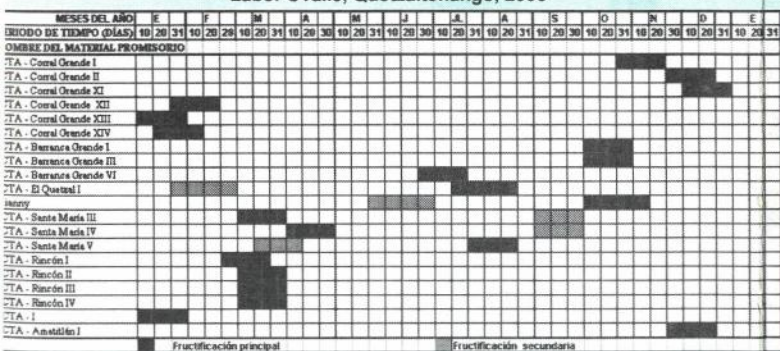


**Calendario de Cosecha de Aguacates Promisorios del Grupo del Altiplano (1801 a 3000 msnm).**

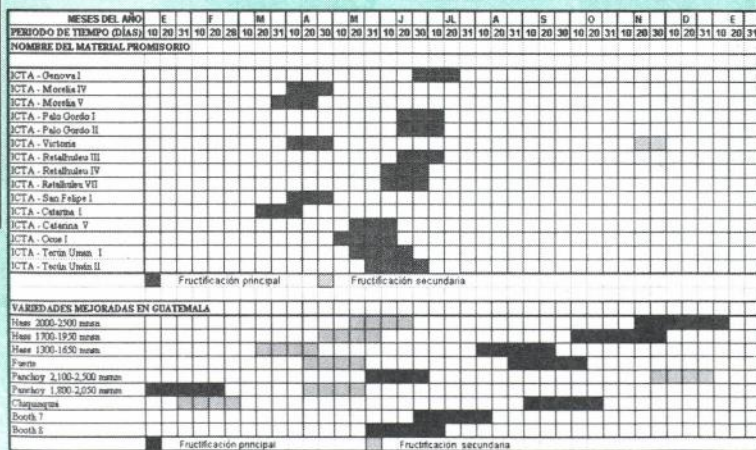
Proyecto 033-2002, Subprograma de Frutales Deciduos. ICTA Labor Ovalle, Quetzaltenango, 2006



**Calendario de Cosecha de Aguacates Promisorios del Grupo de la Boca Costa (801 a 1800 msnm).**  
Proyecto 033-2002, Subprograma de Frutales Deciduos. ICTA Labor Ovalle, Quetzaltenango, 2006



**Calendario de Cosecha de Aguacates Promisorios del Grupo de la Costa (0 a 800 msnm).**  
Proyecto 033-2002, Subprograma de Frutales Deciduos. ICTA Labor Ovalle, Quetzaltenango, 2006



**UBICACIÓN**

1. Quetzaltenango  
Cabricán  
La Estancia  
Santa María  
Génova  
Morelia
2. San Marcos  
Barranca Grande  
Corral Grande  
Llano Grande  
San Antonio  
Cantel  
Catarina  
Tecún Umán  
Ocos
3. Huehuetenango  
San Rafael  
Cuילו
4. Retalhuleu  
Retalhuleu  
San Felipe
5. Suchitepéquez  
Palo Gordo
6. Guatemala  
Amatitlán
7. Sacatepéquez  
San Lucas

**Identificación de Aguacate Nativo Y Formación de Jardines Clonales Con Aguacate Nativo Seleccionado Proyecto 033-2002**

Calendario Floral y de Cosecha de los aguacates preseleccionados en tres zonas ecológicas del área de estudio en Guatemala



Ing. Agr. M Sc. Josué Vásquez Santizo  
coordinador del Subprograma de Frutales de ICTA  
e Investigador principal del proyecto.

Centro de Investigaciones del Altiplano - CIAL  
Labor Ovalle, Olinitepeque, Quetzaltenango  
Tel.: 77.63.50.97 / Fax: 77.67.03.70  
ictaxela@itelgua.com  
febrero 2006

